

Lions Head GmbH

Information Security Management Beratung
Rather Straße 110b
40476 Düsseldorf
Telefon: +49 211 877 420 0

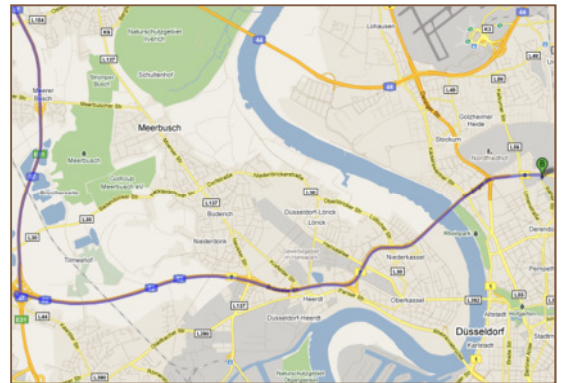


We are the Security Managers!

... so finden Sie uns via PKW

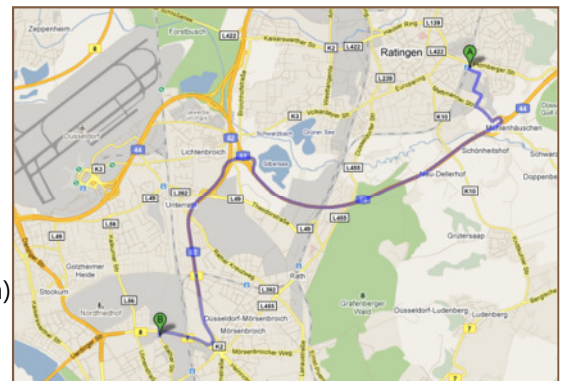
■ Vom Flughafen / aus nordwestlicher Richtung:

Fahren Sie auf die A44 Richtung D-Zentrum/A57 /Neuss/Mönchengladbach/D-Messe/Krefeld. Ab der **A44** bei Ausfahrt 30-D-Stockum fahren Sie Richtung D-Kaiserswerth/D-Stockum/B8/Duisburg/D-Zentrum. Anschließend links auf die Auffahrt nach D-Zentrum-Süd auf die B8. Ausfahrt Richtung A52/Essen und weiter Richtung B1/B7/b8/Johannstraße. Rechts abbiegen in die Rather Straße und die Nächste rechts abbiegen in die Derendorfer Allee.



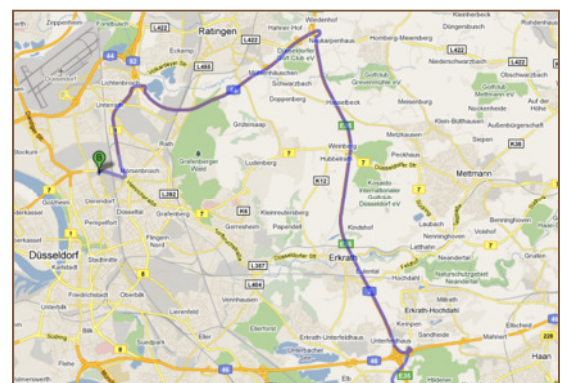
■ Nord-östlich über die A3, A44 oder A52

Ab der **A3** wechseln Sie bei der Ausfahrt 17-Kreuz Ratingen-Ost auf die A44 Richtung Mönchengladbach /A44/Düsseldorf. Ab der **A44** bei der Ausfahrt 32-Kreuz D-Nord auf A52/B1 Richtung Düsseldorf einfädeln. Ab der **A52** weiter auf die B1/Nördlicher Zubringer. Rechts halten, um auf der B1 zu bleiben (Schilder nach A52/D-Hafen/Neuss/Mönchengladbach) Rechts abbiegen in die Rather Straße und die Nächste rechts abbiegen in die Derendorfer Allee



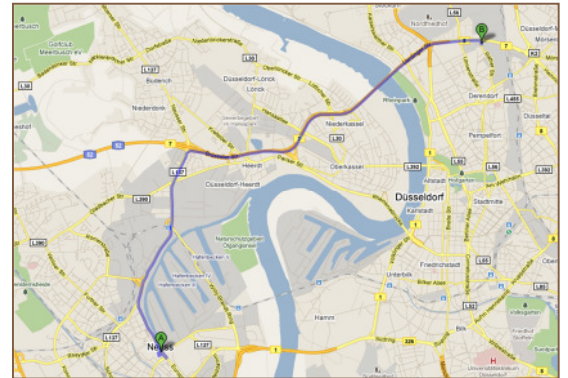
■ Süd-östlich über die A3, A46 oder A59

Ab der **A3** wechseln Sie bei der Ausfahrt 19/Kreuz Hilden auf die A46 Richtung Neuss/Düsseldorf. Ab der **A59** bei der Ausfahrt 21-Kreuz D-Süd auf die A46 Richtung Neuss/Düsseldorf einfädeln. Ab der **A46** bei der Ausfahrt 26-Kreuz D-Süd Richtung D-Eller fahren Sie auf die Deutzer Str./L85. Rechts halten bei „Am Turntisch“ und weiter auf die Reisholzer Str. und Erkrather Str. Bei B8/Kettwiger Str. rechts abbiegen, weiter auf die B8. Bei B7/B8/Heinrichstr. links abbiegen, weiter auf die B8. Links abbiegen in die Rather Straße und die Nächste rechts abbiegen in die Derendorfer Allee



- **Süd-westlich über A57 und westlich über A52**

Ab **A57** nehmen Sie die Ausfahrt 24/Kreuz Neuss-Süd und anschließend die nächste Ausfahrt 22-Neuss-Hafen und folgen Sie dem Willy-Brandt-Ring geradeaus. Rechts halten beim Willy-Brandt-Ring und Auffahrt auf Düsseldorf Str./L37 nehmen. Weiter auf der L37 an der Auffahrt Düsseldorf rechts auf die B7. Ab der **A52** folgen Sie der A52 auf die B7. Rechts abbiegen in die Rather Straße und die Nächste rechts abbiegen in die Derendorfer Allee



- Auf der rechten Seite befindet sich ein rotes **Backsteinhaus** mit Parkplätzen vor der Tür

... so finden Sie uns via Bahn/S-Bahn

- Im **Hauptbahnhof Düsseldorf** verlassen Sie den Bahnhof bitte Richtung Stadtmitte.
- Die Straßenbahn **STR 704 Richtung D-Merziger Straße** fährt ca. 15 Minuten bis zur Straßburger Straße.
- Dann gehen Sie bitte auf dem Fußweg entgegen der Fahrtrichtung bis zur nächsten Kreuzung und biegen links in die Rather Straße ein. Von dort aus gehen Sie bis zur Derendorfer Allee. Links von Ihnen können Sie das rote Backsteinhaus sehen.
- Die **Straßenbahn STR 707** fährt ca. 17 Minuten bis zur Tannenstraße.
- Dann gehen Sie bitte auf dem Fußweg in Fahrtrichtung auf der Ulmenstraße und biegen nach ein paar Metern rechts in die Derendorfer Allee ein. Folgen Sie dieser in S-Form bis Sie links das Backsteingebäude sehen können.